



**Bükk Nemzeti Park Igazgatóság**  
3304 Eger, Sánc út 6. - Levélcím: 3301 Eger, Pf.: 116.  
Ig. közv.: (36) 422-700  
Tel.: (36) 411-581  
Fax: (36) 412-791  
E-mail: titkarsag@bnpi.hu  
Honlap: www.bnpi.hu

Békési Községi Önkormányzat	
Hivatali Bekölcei Kirendeltsége	
Érkezett: 2016. év 08. hó 03. nap	
Iktatószám: 165/44/2016	
Melléklet: 3 db	



Ed: 246/20

**Bekölce Községi Önkormányzat**  
**Gálné Mátrai Ágnes**  
**polgármester**

**Bekölce**  
Béke út 43.  
3343

**Tárgy:** Bekölce község településrendezési  
tervének módosítása, környezeti  
vizsgálat szükségessége

**Ügyiratszám:** I-730/2/2016  
**Ügyintéző:** Varga Ferenc/Szőgedi Zsuzsa

**Hivatkozási szám:** 165/9/2016

**Mellékletek:** 2 példány átadás-átvételi  
jegyzőkönyv, 1 db CD

**Tisztelt Polgármester Asszony!**

Bekölce Község településrendezési tervének, azon belül a helyi építési szabályzatának módosításával kapcsolatban az alábbi tájékoztatást adjuk.


A település közigazgatási területét a településfejlesztési koncepcióról, az integrált településfejlesztési stratégiáról és a településrendezési eszközökről, valamint egyes településrendezési sajátos jogintézményekről szóló 314/2012. (XI.8.) Korm. rendelet 9. mellékletében szereplő természet- és tájvédelemmel érintett területek közül az országos ökológiai hálózat, valamint a tájképvédelmi szempontból kiemelten kezelendő terület övezete érinti. A területek lehatárolását mellékelten digitális adathordozón átadás-átvételi jegyzőkönyvvel megküldjük. Kérjük, hogy az aláírt átadás-átvételi jegyzőkönyv egy példányát szíveskedjenek igazgatóságunknak visszaküldeni. A településrendezési eszközök további módosításainál mellékelt adatszolgáltatásunkat vegyék figyelembe. Az adatok között szerepelnek a természet védelméről szóló 1996. évi LIII. törvény 6. § (3), (4) bekezdése alapján Bekölce község közigazgatási területén felmért, igazgatóságunk által nyilvántartott egyedi tájértékek is, a törvény 6. § (5) bekezdésére hivatkozva javasoljuk, hogy a településrendezési tervben szerepeljenek az egyedi tájértékek.


Bekölce község helyi építési szabályzatának módosításához az egyes tervek, illetve programok környezeti vizsgálatáról szóló 2/2005. (I.11.) Korm. rendelet 1. § (2) bekezdés a) pontja, valamint 1. számú melléklete 2. pontja alapján környezeti vizsgálat lefolytatása lenne szükséges, azonban Bekölce község helyi építési szabályzatának felülvizsgálata az Önök tájékoztatása alapján csak törvényességi szempontból kifogásolt részekre terjed ki, azok között nem szerepelnek a természetvédelemre, védett területekre vonatkozó pontok. Igazgatóságunk nem tartja szükségesnek környezeti vizsgálat lefolytatását.

Véleményünket a környezetvédelmi és természetvédelmi hatósági és igazgatási feladatokat ellátó szervek kijelöléséről szóló 71/2015. (III.30.) Korm. rendelet 37. § d) pontja alapján adtuk meg.

Eger, 2016. augusztus 1.

Tisztelettel:

  
Rónai Kálmán  
igazgató



Kapják: 1. Címzett  
2. Irattár

e-mail

## Átadás-átvételi jegyzőkönyv

amely létrejött a **Bükk Nemzeti Park Igazgatóság** (továbbiakban „Adatszolgáltató”) és **Bekölce Község Önkormányzata** (3343, Bekölce, Béke út 43.) (továbbiakban „Adatkérő”) között a mai napon, számítógépes digitális térképi állományok CD adathordozón történő átadása témakörében.

**Tárgy:** Adatszolgáltatás Bekölce község településrendezési tervének módosításához, előzetes tájékoztatás

**Ügyiratszám:** I-730/2/2016.


**Ügyintéző:** Varga Ferenc, Szögedi Zsuzsanna

**Hivatkozási szám:** 165/9/2016.


**Ügyintézőjük:** -

- 1) Az „Adatszolgáltató” a következő digitális állományokat adja át CD adathordozón:
  - a) „**Bekölce\_országos\_okologiai\_halozat**” nevű dbf, dxf, dxf.xml, prj, sbn, sbx, shp, shx, shp.xml, jpg kiterjesztésű fájlok
  - b) „**Bekölce\_tajkepvdelmi\_ovezet**” nevű dbf, dxf, dxf.xml, prj, sbn, sbx, shp, shx, shp.xml, jpg kiterjesztésű fájlok
  - c) „**Bekölce\_egyedi\_tajertekek**” nevű xlsx kiterjesztésű fájl
  - d) „**Novenytelepitesre\_javasolt\_fajok\_listaja**” nevű docx file
- 2) Az „Adatkérő” jogosult a digitális állományokat a kérelemben megfogalmazott célokra felhasználni.
- 3) Az „Adatkérő” az adatokat harmadik félnek nem teheti hozzáférhetővé, üzleti tevékenységéhez nem használhatja fel, nem változtathatja meg.
- 4) Az „Adatkérő” a felsorolt állományok átvételét a jegyzőkönyv aláírásával elismeri.

Eger, 2016. augusztus 1.

  
Rónai Kálmánné  
igazgató

Bükk Nemzeti Park Igazgatóság  
„Adatszolgáltató” részéről

  
Gálné Mátrai Agnes  
Bekölce Község Polgármestere  
„Adatkérő” részéről